












SU Jörlanda 387

-  Jörlanda 387
-  Avbanad yta
-  Årderspår anl 84
-  Hård
-  Kokgrop
-  Grop
-  Stolphål
-  Diken, rännor mm
-  Störning
-  Berg
-  Stenig yta

